




Instruks for Kulturminne(r)

Alle kulturminner fra før 1537 og alle samiske kulturminner eldre enn 100 årer automatisk fredet, jfr. kulturminneloven. I tillegg skal det tas hensyn til andre kjente og verdifulle kulturminner.

Kulturminne i kart / ALLMA

Registrerte kulturminner vises i ALLMA med symbolene  (enkeltminner) eller  (kulturminneområder).

Kulturminne registrert ved driftsplanlegging

Kulturminne som registreres ved driftsplanlegging skal merkes i terreng med miljøbånd og legges inn som punkt i ALLMA . Hvis du finner ett kulturminne i et område er det stor sjanse for at det er flere.

Forarbeid / planlegging

Kulturminner skal merkes i felt med miljøbånd. Er det vanskelig å gjenfinne minnene i terrenget, kan LIDAR-data brukes som hjelp.

Regional kulturminnemyndighet (fylkesarkeolog) skal kontaktes hvis hogst eller andre skogbrukstiltak kan komme i konflikt med fredet kulturminne / kulturminneområder. Dokumenterte føringer fra fylkesarkeolog legges til grunn for gjennomføring uansett driftsansvar. Dokumentasjonen skal arkiveres, og fremgå av arbeidsordre / miljørapport. Skogbruksleder skal opprette kontakt med fylkesarkeolog for sitt område.

Gjennomføring

All aktivitet som berører kulturminner skal være omtalt i Arbeidsordre / Miljørapport. Det skal gis en kort beskrivelse om hvordan kulturminnet skal hensyntas. Normalt kan skog avvirkes på eller ved kulturminnet.

Det skal **IKKE** kjøres eller markberedes nærmere enn 5 meter fra ytre kant av kulturminnet, med mindre dette er avklart med kulturminnemyndighet.

Det skal hogges kulturstubber (1,5 meter høye) som markerer kulturminnet. Trær som er merket med miljøbånd skal spares som kulturstubber. Det skal ikke settes igjen store, vindutsatte trær på kulturminnet.

Kulturminner som registreres ved hogst / markberedning skal legges inn i kart / sporlogg.

Ønsker mer informasjon gå inn på: riksantikvaren.maps.arcgis.com eller kulturminnesok.no