


# NYE SKOGBRUKSPLANER FOR SØR-ODAL



Nytt regelverk gjør at du som skogeier nå må ha oppdatert miljøinformasjon for å kunne omsette tømmer.

Verktøyene i de nye skogbruksplanene gir deg full oversikt over skogen din, og de inneholder den lovpålagte miljødokumentasjonen du trenger for å være en ansvarlig skogeier.

## INFORMASJONSMØTER

**19. SEPT 2023 KL. 18:00-19:00 DIGITALT MØTE TEAMS**  
**27. SEPT 2023 KL. 19:00-21:00 OPPSTAD SAMFUNNSHUS**

**Trekning av to nettbrett, inkludert ett år med ALLMA blant skogeierne som kommer til infomøte på Oppstad samfunnshus.**

**MELD DEG PÅ INFORMASJONSMØTE**  
**[www.glommen-mjosen.no/pamelding](http://www.glommen-mjosen.no/pamelding)**

**BESTILLINGSFRIST FOR SKOGBRUKSPLAN ER 10.OKTOBER**  
**[www.glommen-mjosen.no/skogbruksplaner](http://www.glommen-mjosen.no/skogbruksplaner)**

# DETTE FÅR DU MED NY SKOGBRUKSPLAN

## Skogbruksplan

- Nyttig verktøy for deg som skogeier, gir deg oppdatert oversikt over skogeiendommen

## Oppdatert

- Viktig beslutningsgrunnlag, får frem verdiene i skogen

## Enklere

- Gjør det enklere for deg som skogeier å forvalte skogen din på en god måte.

## Miljørevisjon

- Gir deg oppdatert miljødokumentasjon, nødvendig for å kunne selge tømmer. Du blir involvert i prosessen.

## MILJØINFORMASJON

Eksisterende nøkkelbiotoper blir kontrollert og revidert. Miljøinformasjon etter taksten skal ha en slik kvalitet at det skal tilfredsstillende kravene i revidert PEFC skogstandard. Eiendommer ned til **50 daa** produktiv skog må ha miljøregistreringer for å omsette tømmer. Eiendommer over **1 500 daa** produktiv skog må kartfeste 5% biologiske viktige områder for å omsette tømmer. Skogeiendommer som bestiller et planprodukt, og som i dag ikke har obligatoriske miljøregistreringer, vil kunne få utført slike nå.

## VELG MELLOM 4 PRODUKTER

Det tilbys fire produkter med ulik kvalitet og innhold. Produktene blir levert med bestandskart på papir og planrapport digitalt. Digital løsning tilbys i Allma. Produkt 1-3 inneholder skogbruksplan med hovedtall, bestandslister, hogstprognoser, oversikt på tiltak og miljødokumentasjon. Planperm og ortofoto kart levert på papir kan bestilles.

### 1 Skogbruksplan Super

- Gir deg god ressursoversikt over skogen.
- Markbefaring i alle hogstklasser, som gir god kvalitet på alle data og tiltak satt av skogbruksplanlegger i skogen.

### 2 Skogbruksplan Pluss

- Gir deg god ressursoversikt over skogen
- Markbefaring utføres i hogstklasse 1-3, gir bedre kvalitet på registreringene.
- Tiltak i hogstklasse 4 og 5 utledes fra bilde/laserdata

### 3. Skogbruksplan Basis

- Gir deg god ressursoversikt over skogen
- Skogbruksplandata utledes fra fjernmåling uten markbefaring. Tiltak i alle hogstklasser utledes fra bilde/laserdata

### 4. Miljødokumentasjon

- Miljørapporten skal dokumentere ny miljørevisjon av skogeiendommen
- Skogeiendommen vil bli godkjent til å selge tømmer

## SKOGEIENDOMMER OVER 1 500 DEKAR

De største eiendommene kan sette sammen et eget produkt. Skogeierne inviteres til individuelle møter etter bestilling for å diskutere et tilpasset produkt.

## FERDIGE SKOGBRUKSPLANER I 2025

Leveranse vil skje innen 15. mars 2025.

For eiendommer uten gamle takstdata tillegges 2,00 kr/daa. Alle priser skal tillegges mva. Skogeier må søke om statstilskudd. For produkt 1-3 gis det inntil 45 % tilskudd og produkt 4 inntil 15 % tilskudd.

## PRISER

Alle produkter faktureres med en fastpris pr eiendom. I tillegg faktureres en arealavhengig pris pr dekar takstareal etter tabellen nedenfor for klassemidt. Takstarealet er lik produktivt skogareal.

Produkt	1	2	3	4
Fakturaareal	Skogbruksplan Super	Skogbruksplan Pluss	Skogbruksplan Basis	Miljødokumentasjon
Fastpris kr.	1 200	1 200	1 200	1 000
50 - 100 daa	24,90	20,40	14,90	5,50
100 - 499 daa	23,90	19,40	13,90	4,50
500 - 999 daa	21,90	17,40	11,90	4,50
1000 - 1999 daa	20,90	16,40	9,90	4,00
2000 - 4000 daa	19,90	15,40	8,90	4,00
> 4000 daa	18,90	14,40	7,90	3,00
Ny reg. MIS-NIN	4,00	5,00	7,00	7,00

Skogeiere som har oppdatert digital skogbruksplan vil få en **rabatt** på 2,00 kr/daa. Dette gjelder produkt 1-3. Papirkart kan velges bort mot 800,- reduksjon i pris. Planperm tilsendt i posten kan bestilles som tilvalg til 800,- per eiendom. Hvis du ønsker ortofoto kart kan det bestilles til 400,- per kart.

**Priseksempler;** Kostnad for skogbruksplan Super og Basis på 1 200 dekar. Skogeier bruker skogfond med skattefordel, får 45% statstilskudd og har en marginalsatt på 37,2%. Ved høyere skattesatt blir regnestykket enda mer gunstig.

<b>Super;</b> Fastpris, kr. 1200,- pr eiendom:	Kr 1 200,-
Arealavhengig pris, 1 200 daa à kr 21,3,-:	Kr 25 560,-
=Bruttotpris som grunnlag statstilskudd:	Kr 26 760,-
- Statstilskudd, 45%:	Kr 12 042,-
- Spart skatt, ved bruk av skogfond:	Kr 10 129,-
= Egenandel etter skatt:	Kr 4 589,-
<b>Kostnaden blir 3,8 kr per dekar</b>	

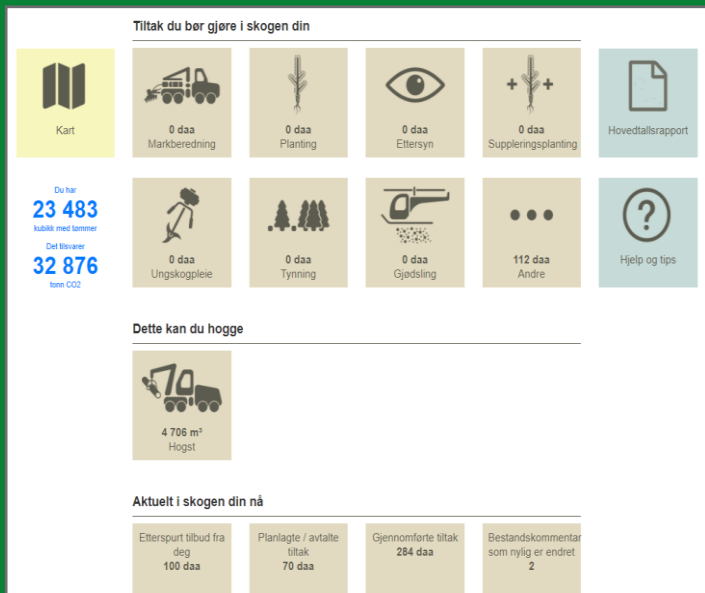
<b>Basis;</b> Fastpris, kr. 1200,- pr eiendom:	Kr 1 200,-
Arealavhengig pris, 1 200 daa à kr 10,7,-:	Kr 12 840,-
=Bruttotpris som grunnlag statstilskudd:	Kr 14 040,-
- Statstilskudd, 45%:	Kr 6 318,-
- Spart skatt, ved bruk av skogfond:	Kr 5 314,-
= Egenandel etter skatt:	Kr 2 408,-
<b>Kostnaden blir 2,0 kr per dekar</b>	

## ALLMA – DIN DIGITALE SKOGBRUKSPLAN

Allma gjør at du som skogeier til enhver tid har en ajourført skogbruksplan og derfor full oversikt. Oppdatering av planen gjøres ved at skogeier eller entreprenør sender inn opplysninger om utførte tiltak på en enkel måte.

Alle opplysninger i ALLMA er beskyttet med brukernavn og passord. Skogeier bestemmer hvem som får tilgang.

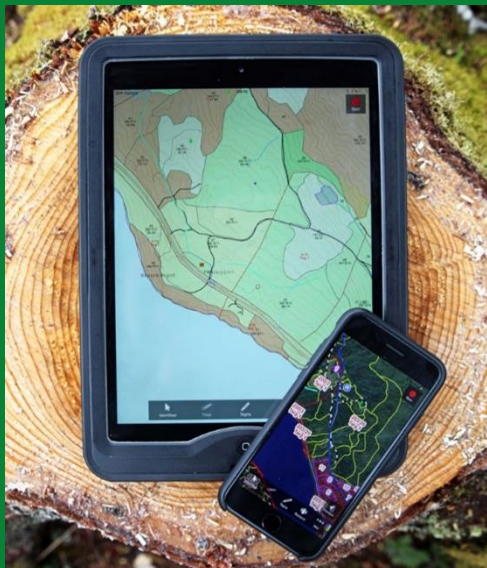
**Abonnementet kan dekkes med skogfond.**



Forsiden på ALLMA i pc versjon gir oversikt over skogen.

## ALLMA ER ALLTID MED DEG I LOMMA VIA VÅR APP


Med et abonnement på ALLMA har du alltid fri tilgang til din skogbruksplan, uansett hvor du er. Dermed kan du ta skogbruksplanen med ut i skogen, se hvor du befinner deg og planlegge tiltak.



## GRUNNDATA

Sør-Odal har nye bildedata fra 2022.

Ferske satellittbilder brukes også. Disse dataene er grunnlaget for nye skogbruksplaner. Dette brukes til å lage bestandskartet. I tillegg brukes de til å beregne nye volumtall i skogen.



## HVORFOR BESTILLE SKOGBRUKSPLAN

- Gir deg en bedre oversikt over skogen din
- Skogeiendommen blir rebonitert ved hjelp av bilde/laserdata fra to tidspunkt
- Du får gode volumdata, som gjør at du har reelle tall på ressursene
- Eiendommen blir miljøsertifisert for de neste 15 år, nye krav ifht PEFC Skogstandard for salg av tømmer
- Med en oppdatert skogbruksplan sparer du tid og penger. Den gjør det enklere å kommunisere med dine kontakter i skogbruket
- En oppdatert skogbruksplan er et godt utgangspunkt for takst og verdivurdering ved salg eller overdragelse
- Skogbruksplanen gir deg råd om tiltak du bør gjøre
- Skogplandata blir tilgjengelig digitalt, du kan bruke digitalt forvaltningsverktøy for å holde skogbruksplanen oppdatert
- Ditt beste verktøy til en aktiv og ansvarlig forvaltning av skogeiendommen din



## SPØRSMÅL OG INFORMASJON

Hvis du ønsker mer informasjon om taksten eller om de forskjellige produktene.

Gå inn på [www.glommen-mjosen.no](http://www.glommen-mjosen.no)

Eller du kan kontakte følgende personer:

**Skogbrukssjef Sør-Odal kommune**

**Britt Godtlund**

Tlf. 91 74 29 22

E-post: [britt.godtlund@sor-odal.kommune.no](mailto:britt.godtlund@sor-odal.kommune.no)

**Prosjektleder for takstleverandør Glommen-Mjøsen Skog**

**Rune Glæserud**

Tlf. 90 79 69 56

E-post: [rg@glommen-mjosen.no](mailto:rg@glommen-mjosen.no)

**facebook**

Det er opprettet en Facebook-gruppe dere kan søke opp:

Nye skogbruksplaner – Sør-Odal. Egen nettside med informasjon:

[www.sorodal.skogbruksplaner.no/](http://www.sorodal.skogbruksplaner.no/)

## KONTROLLER AT EIENDOMS-FORHOLDENE STEMMER

Gå inn på [gardskart.no](http://gardskart.no) for å kontrollere at teiger og eiendomsgrenser på din eiendom stemmer.

Det er skogeiers ansvar å sørge for at eventuelle feil i matrikkelkartet blir meldt til kommunen. Har du ikke tilgang til internett, kan du kontakte skogbruksansvarlig eller andre i kommunen.

## SØK OM TILSKUDD VED BESTILLING

Du må selv søke om tilskudd til taksten.

Gjør følgende:

- 1) Gå til nettsiden [www.skogfond.no](http://www.skogfond.no)
- 2) Trykk på «Innlogging skogfond»
- 3) Logg inn på samme måte som du gjør til nettbanken
- 4) På din side trykker du på boksen «Skogbruksplan» nederst til venstre på sida
- 5) Her bekrefter du at du søker om tilskudd

Alle som bestiller planprodukt kan søke om tilskudd.

## BESTILL I VÅR PORTAL INNEN 10. OKTOBER 2023

For mer informasjon og bestilling – gå inn på

Glommen-Mjøsen Skog sin hjemmeside:

[www.glommen-mjosen.no/skogbruksplaner](http://www.glommen-mjosen.no/skogbruksplaner)

[www.glommen-mjosen.no](http://www.glommen-mjosen.no)