

Trekning av to nettbrett
inkludert ett år med ALLMA for
de som bestiller innen fristen!



NYE SKOGBRUKSPLANER I KONGSVINGER

Få oversikt over skogen din,
Og skaff deg pålagt miljødokumentasjon

INFORMASJONSMØTER

22. FEBRUAR 2022 KL. 19:00-21:00 Digitalt møte –Teams

10. MARS 2022 KL. 19:00-21:00 Bøndernes Hus - Brandval

MELD DEG PÅ INFORMASJONSMØTE PÅ

www.glommen-mjosen.no/pamelding

BESTILLINGSFRIST FOR SKOGBRUKSPLAN ER 15.MARS

www.glommen-mjosen.no/skogbruksplaner

DETTE FÅR DU MED NY SKOGBRUKSPLAN

Skogbruksplan

- Nyttig verktøy for deg som skogeier, gir deg oppdatert oversikt over skogeiendommen

Oppdatert

- Viktig beslutningsgrunnlag, får frem verdiene i skogen

Enklere

- Gjør det enklere for deg som skogeier å forvalte din skogeiendom på en god måte.

Miljørevisjon

- Gir deg oppdatert miljødokumentasjon, nødvendig for å kunne selge tømmer. Du blir involvert i prosessen.

MILJØINFORMASJON

Eksisterende nøkkelbiotoper blir kontrollert og revidert. Miljøinformasjon etter taksten skal ha en slik kvalitet at det skal tilfredsstillende kravene i PEFC skogstandard.

Skogeiendommer som bestiller ett planprodukt, og som i dag ikke har obligatoriske miljøregistreringer, vil kunne få utført slike nå.

VELG MELLOM 4 PRODUKTER

Det tilbys fire produkter med ulik kvalitet og innhold. Produktene leveres standard elektronisk i PDF. Digital løsning tilbys i Allma. Produkt 1-3 inneholder skogbruksplan med hovedtall, bestandslister, hogstprognoser, oversikt på tiltak og miljødokumentasjon. Planperm og kart levert på papir kan bestilles.

PRISER

Alle produkter faktureres med en fastpris pr eiendom. I tillegg faktureres en arealavhengig pris pr dekar takstareal etter tabellen nedenfor for klassemidt. Takstarealet er produktivt skogareal pluss inntil 10 % i tillegg for mellomliggende uproduktive arealer.

1 Skogbruksplan Super

- Gir deg god ressursoversikt over skogen.
- Markbefaring i alle hogstklasser, som gir god kvalitet på alle data og tiltak satt av skogbruksplanlegger i skogen.

2 Skogbruksplan Pluss

- Gir deg god ressursoversikt over skogen
- Markbefaring utføres i hogstklasse 1 og 2, gir bedre kvalitet på registreringene.
- Tiltak i hogstklasse 3-5 utledes fra bilde/laserdata

3. Skogbruksplan Basis

- Gir deg god ressursoversikt over skogen
- Skogbruksplandata utledes fra fjernmåling uten markbefaring. Tiltak i alle hogstklasser utledes fra bilde/laserdata

4. Miljødokumentasjon

- Miljørapporten skal dokumentere ny miljørevisjon av skogeiendommen
- Skogeiendommen vil bli godkjent til å selge tømmer

SKOGEIENDOMMER OVER 5 000 DEKAR

De største eiendommene kan sette sammen et eget produkt. Skogeierne inviteres til individuelle møter for å diskutere et tilpasset produkt.

FERDIGE SKOGBRUKSPLANER I 2023

Leveranse vil skje innen 1. desember 2023.

For eiendommer uten gamle takstdata tillegges 2,00 kr/daa for eiendommer under 499 daa. 1,00 kr/daa for eiendommer mellom 500- 4 999 daa og 50 øre pr. daa over 5 000 daa. Skogeiere som har oppdatert digital skogbruksplan vil få en rabatt på 2,00 kr/daa. Dette gjelder produkt 1-3. Alle priser skal tillegges mva. Skogeier må søke om statstilskudd. For produkt 1-3 gis det inntil 45 % tilskudd og produkt 4 inntil 15 % tilskudd.

Produkt	1	2	3	4
Fakturaareal	Skogbruksplan Super	Skogbruksplan Pluss	Skogbruksplan Basis	Miljødokumentasjon
Fastpris kr.	1 200	1 200	1 200	1 000
Planperm i post	800	800	800	500
Papirkart (pr. kart)	350	350	350	
Ny reg. MIS-NIN	3,00	4,00	6,00	6,00
50 - 249 daa	21,00	16,30	13,00	2,50
250 - 499 daa	21,00	16,30	13,00	2,50
500 - 999 daa	17,00	14,30	11,50	2,50
1000 - 1999 daa	17,00	13,30	10,50	2,00
2000 - 4999 daa	15,00	12,30	9,00	2,00
5000 - 9999 daa	12,50	10,30	8,00	1,50
10 000 – 19 999 daa	11,30	9,30	6,50	1,50
Over 20 000 daa	10,30	8,30	5,50	1,00

Priseksempel

Kostnad for skogbruksplan Super på 3 500 dekar. Skogeier bruker skogfond med skattefordel, får 45% statstilskudd og har en marginalsatt på 37,2%. Ved høyere skattesats blir regnestykket enda mer gunstig.

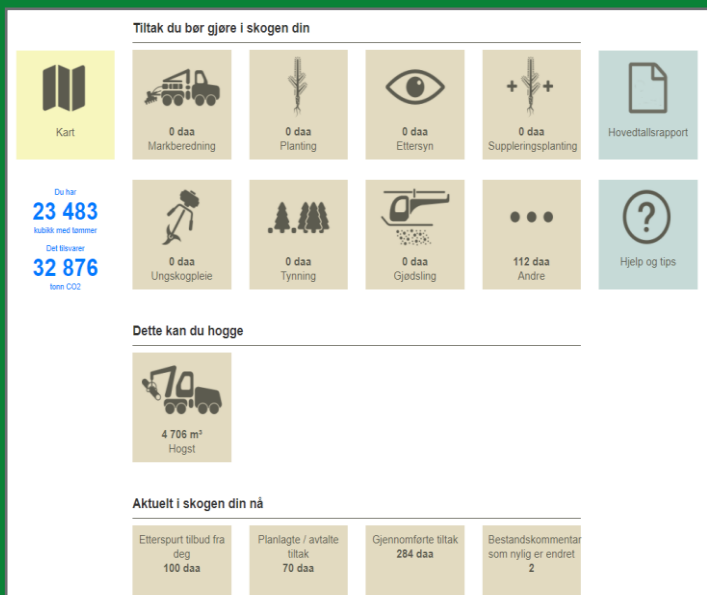
Fastpris, kr. 1200,- pr eiendom:	Kr 1 200,-
Arealavhengig pris, 3500 daa à kr 15,-:	Kr 52 500,-
= Bruttopris som grunnlag statstilskudd:	Kr 53 700,-
- Statstilskudd, 45%:	Kr 24 165,-
- Spart skatt, ved bruk av skogfond:	Kr 20 326,-
= Egenandel etter skatt:	Kr 9 209,-
Prisen blir 2,60 kr per dekar	

ALLMA – DIN DIGITALE SKOGBRUKSPLAN

Allma gjør at du har en ajourført skogbruksplan til enhver tid. Som skogeier vil du derfor alltid ha en fullstendig oversikt. Oppdatering av planen gjøres ved at skogeier eller entreprenør sender inn opplysninger om utførte tiltak på en enkel måte.

Alle opplysninger i ALLMA er beskyttet med brukernavn og passord. Skogeier bestemmer hvem som får tilgang.

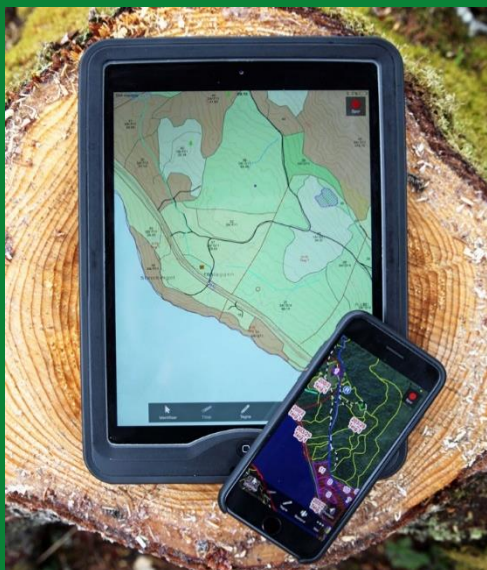
Abonnementet kan dekkes med skogfond.



Forsiden på ALLMA web gir oversikt over skogen.


ALLMA ER ALLTID MED DEG I LOMMA VIA VÅR APP

Med et abonnement på ALLMA har du alltid fri tilgang til din skogbruksplan, hvor enn du er, via vår app. Dermed kan du ta med skogbruksplanen ut i skogen, se hvor du befinner deg og planlegge tiltak.



GRUNNDATA

Kongsvinger har laser og billedata fra 2019 og 2020. Ferske satellitt bilder brukes også. Disse dataene er grunnlaget for nye skogbruksplaner. Dette brukes til å lage bestandskartet. I tillegg brukes de til å beregne nye volumtall i skogen.



HVORFOR BESTILLE SKOGBRUKSPLAN

- Gir deg god oversikt på skogeiendommen
- Skogeiendommen blir rebonitert ved hjelp av laserdata fra to tidspunkt
- Du får gode volumdata, som gjør at skogeier har gode tall på ressursene
- Eiendommen blir miljøsertifisert for neste 15 år, krav i PEFC Skogstandard for å selge tømmer
- Med en oppdatert skogbruksplan sparer du tid og penger – den gjør det mye enklere å kommunisere med dine kontakter i skogbruket
- En oppdatert skogbruksplan er et godt utgangspunkt for takst og verdivurdering ved salg eller overdragelse
- Skogbruksplanen gir deg gode råd på tiltak du bør gjøre i skogen
- Skogplan data blir tilgjengelig digitalt – du kan bruke digitalt forvaltningsverktøy for å holde skogbruksplanen oppdatert
- Ditt beste verktøy til en aktiv forvaltning av skogeiendommen din



SPØRSMÅL OG INFORMASJON

Hvis du ønsker mer informasjon om taksten eller om de forskjellige produktene. Gå inn på www.glommen-mjosen.no Eller du kan kontakte følgende personer:

Rådgiver skogbruk Kongsvinger kommune

Reidar Steffenstorpet

Tlf. 94 78 22 69

E-post: reidar.steffenstorpet@kongsvinger.kommune.no

Prosjektleder for takstleverandør Glommen-Mjøsen Skog

Rune Glæserud

Tlf. 90 79 69 56

E-post: rg@glommen-mjosen.no

facebook

Det er opprettet en egen Facebook-gruppe som dere kan søke opp og bli medlem av. Dette er: Nye skogbruksplaner – Kongsvinger. Egen nettside med informasjon: <https://kongsvinger.skogbruksplaner.no/>

SØK OM TILSKUDD!

Du må selv søke om tilskudd til taksten.

Gjør følgende:

- 1) Gå til nettsiden www.skogfond.no
- 2) Trykk på «Innlogging skogfond»
- 3) Logg inn på samme måte som du gjør til nettbanken
- 4) På din side trykker du på boksen «Skogbruksplan» nederst til venstre på sida
- 5) Her bekrefter du at du søker om tilskudd

Alle som bestiller planprodukt kan søke om tilskudd.

KONTROLLER AT EIENDOMS-FORHOLDENE STEMMER

Gå inn på gardskart.no for å kontrollere at teiger og eiendomsgrenser på din eiendom stemmer.

Det er skogeiers ansvar å sørge for at eventuelle feil i matrikelkartet blir meldt til kommunen. Har du ikke tilgang til internett, kan du kontakte skogbruksansvarlig eller andre i kommunen.

BESTILLING – HUSK FRISTEN!

BESTILL PÅ INTERNETT INNEN 15. MARS 2022

For mer informasjon og bestilling – gå inn på Glommen-Mjøsen Skog sin hjemmeside: www.glommen-mjosen.no. Gå deretter til fanen «Skogbruksplan/Allma» og så til «Takstprosjekt og bestill skogbruksplan».

www.glommen-mjosen.no

